



АДМИНИСТРАЦИЯ ГОРОДА ПЕРМИ
ДЕПАРТАМЕНТ ЗЕМЕЛЬНЫХ ОТНОШЕНИЙ

РЕШЕНИЕ

О размещении объектов № 1939 от 18.10.2019

г. Пермь, ул. Сибирская, 15

Департамент земельных отношений администрации города Перми в соответствии с пунктом 3 статьи 39.36 Земельного кодекса Российской Федерации, Положением о порядке и условиях размещения объектов на землях или земельных участках, находящихся в государственной или муниципальной собственности, на территории Пермского края без предоставления земельных участков и установления сервитутов, утвержденным постановлением Правительства Пермского края от 22.07.2015 № 478-п

разрешает: ООО «Петрокоминвест» (ИНН 5904131013, ОГРН 1055901753104, местонахождения: 614000, г. Пермь, ул. Ленина, 58, офис 401/3)

размещение объекта: проезды, в том числе вдольтрассовые, и подъездные дороги, для размещения которых не требуется разрешения на строительство

на землях: государственная собственность на которые не разграничена

на срок: 1 год

местоположение: г. Пермь, Орджоникидзевский район, ул. Писарева.

Территория, согласно схеме, расположена в зоне с особыми условиями использования территорий: приаэродромная территория аэродрома аэропорта Большое Савино.

ООО «Петрокоминвест» соблюдать правила охранных зон воздушного пространства, установленные постановлением Правительства Российской Федерации от 11.03.2010 № 138 «Об утверждении Федеральных правил использования воздушного пространства Российской Федерации».

Приложение: схема предполагаемых к использованию земель или части земельного участка на 3 л. в 1 экз.

Начальник отдела
предоставления земельных участков
по работе с юридическими лицами



Н.М. Санникова

Заявитель

ООО "Петрокоминвест"

Заместитель Генерального

Директора

Полковник А. Ю.



Верно

(для юридических лиц и индивидуальных предпринимателей)

СХЕМА

предполагаемых к использованию земель или части земельного участка

Объект: Земельный участок под проезды, в том числе вдольтрассовые, и подъездные дороги, для размещения которых не требуется разрешения на строительство

Местоположение: Пермский край, г. Пермь, Орджоникидзевский район, ул. Писарева

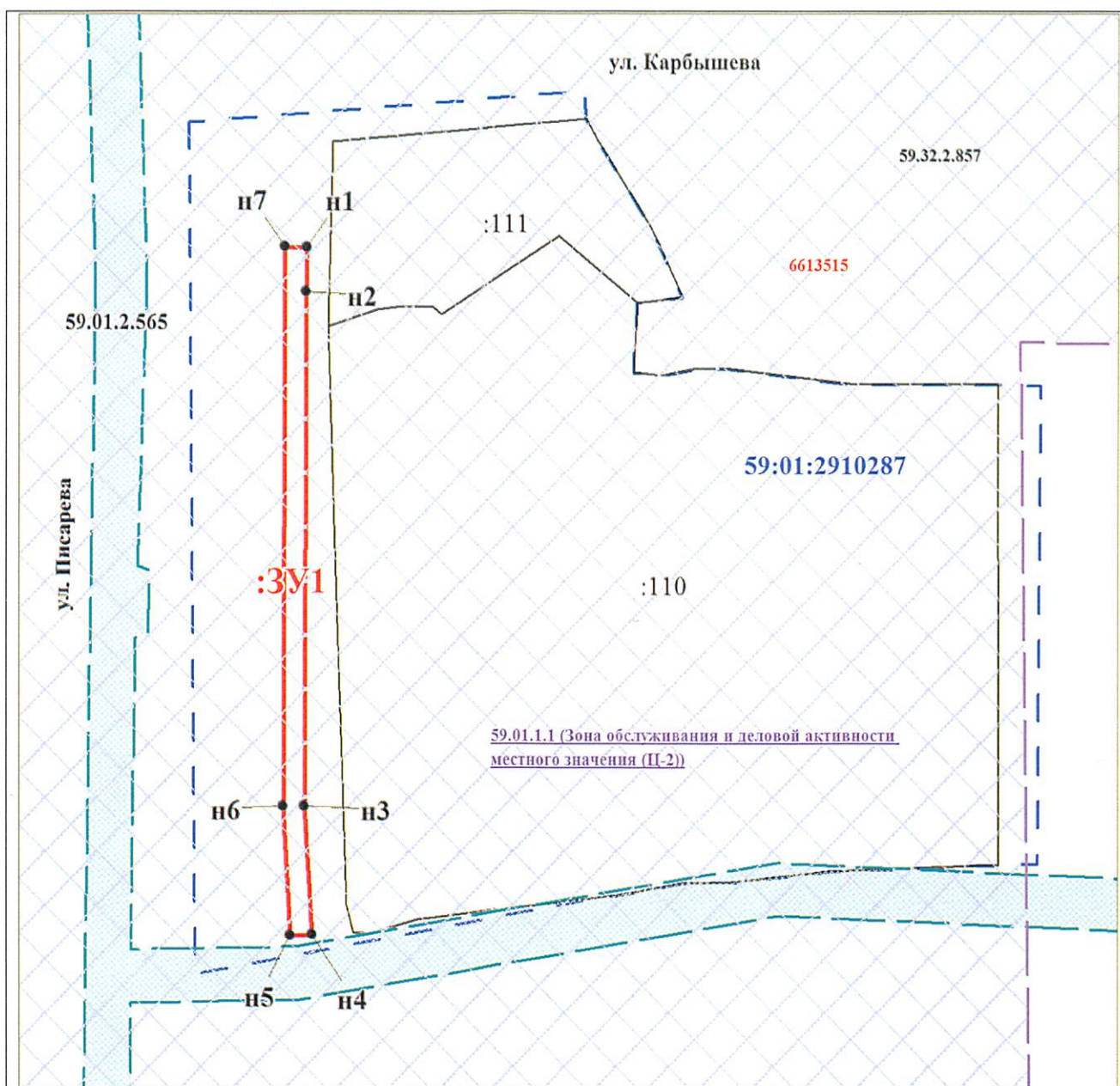
Площадь земель или части земельного участка: 544 кв.м.

Категория земель: земли населенных пунктов

Вид разрешенного использования (при наличии): -


Условный номер земельного участка - :ЗУ1

Обозначение характерных точек границ	Координаты, м	
	X	Y
1	2	3
н1	528793.60	2235625.26
н2	528785.22	2235625.15
н3	528687.82	2235624.92
н4	528663.45	2235626.31
н5	528663.27	2235622.12
н6	528687.83	2235620.69
н7	528793.65	2235621.08
н1	528793.60	2235625.26
Система координат: МСК-59 (зона 2)		
Квартал: 59:01:2910287		



Масштаб 1:1200


Условные обозначения:



Граница испрашиваемого земельного участка

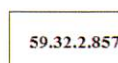
Надписи вновь образованного земельного участка

Существующая часть границы, имеющиеся в ЕГРН сведения о которой достаточны для определения ее местоположения



Надписи кадастрового номера земельного участка

Охранная зона теплосетевого комплекса "Магистральные и разводящие тепловые сети от ТЭЦ-13 на жилой район Гайва, включая павильоны задвижек" по состоянию на 19.06.2002 г. (архивный № 59-20/5-000-000439-001)



Зона с особыми условиями использования - Приаэродромная территория аэродрома аэропорта

<div data-bbox="362 206 476 267">6613515</div> <div data-bbox="362 292 476 353">•</div> <div data-bbox="362 424 476 485">— —</div> <div data-bbox="321 485 517 546">59:01:2910287</div>	<p>Большое Савино</p> <p>Граница муниципального образования "Пермский городской округ"</p> <p>Характерная точка границы, сведения о которой позволяют однозначно определить ее положение на местности</p> <p>Граница кадастрового квартала</p> <p>Обозначение кадастрового квартала</p>
---	---

ОПИСАНИЕ ГРАНИЦ СМЕЖНЫХ ЗЕМЛЕПОЛЬЗОВАТЕЛЕЙ:

От н1 точки до н1 точки - земли, свободные от прав третьих лиц